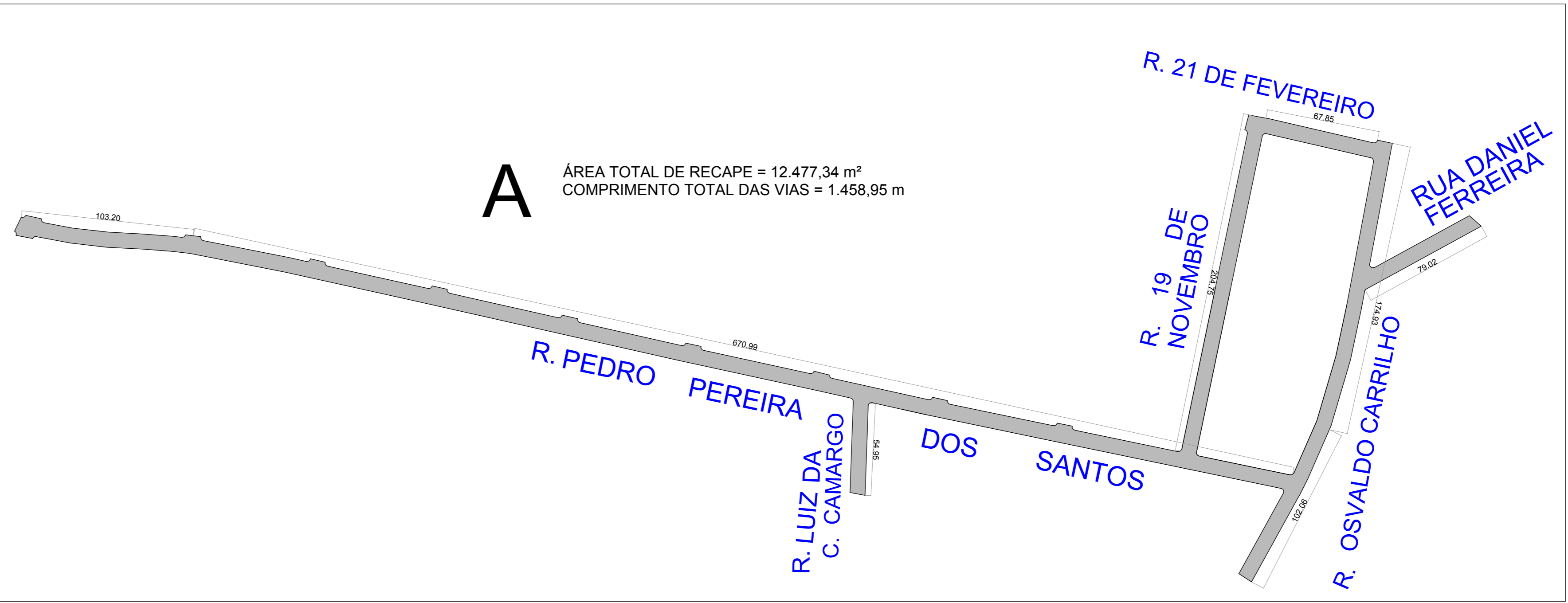
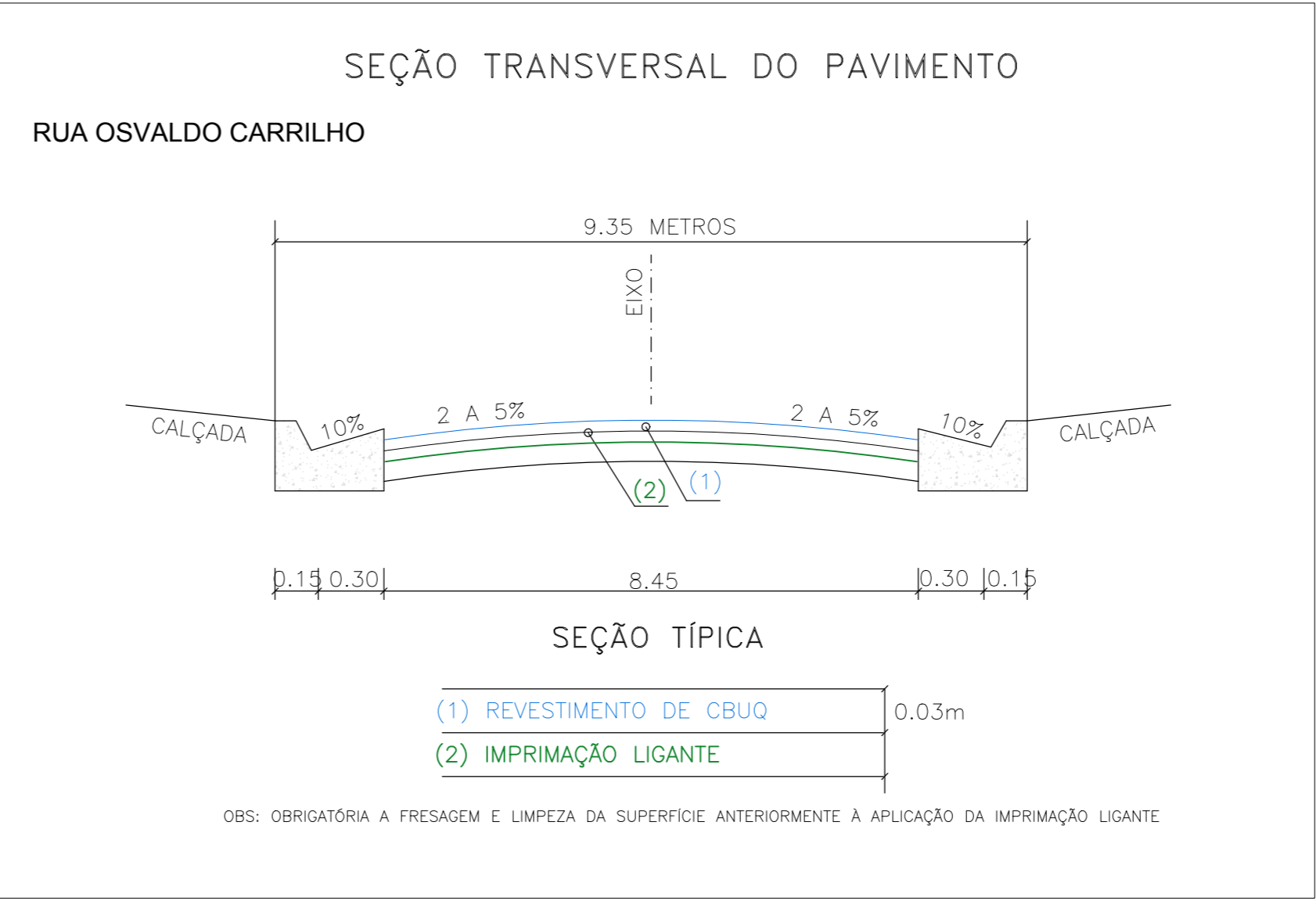




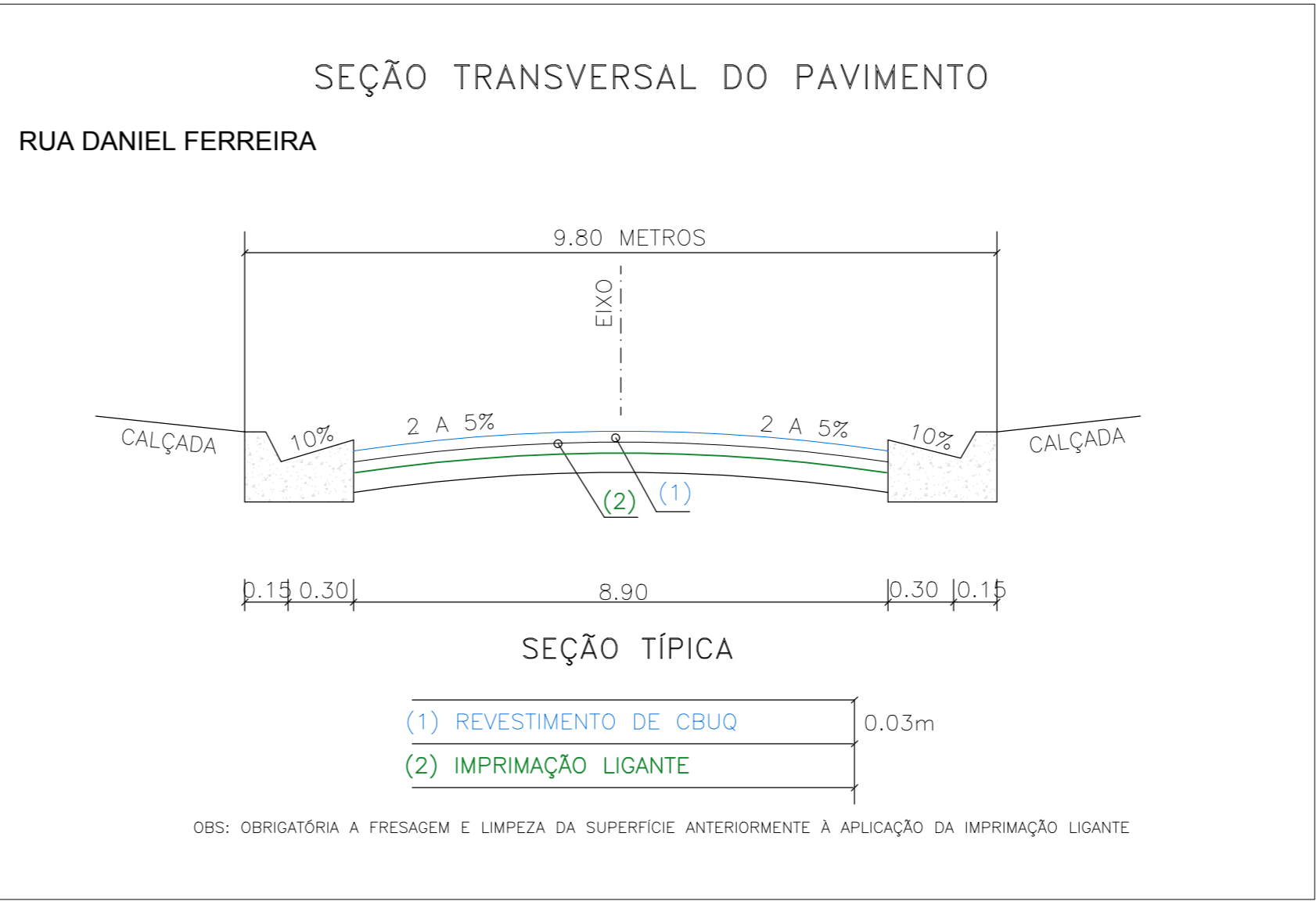
PLANTA GERAL
ESC: 1:2.000



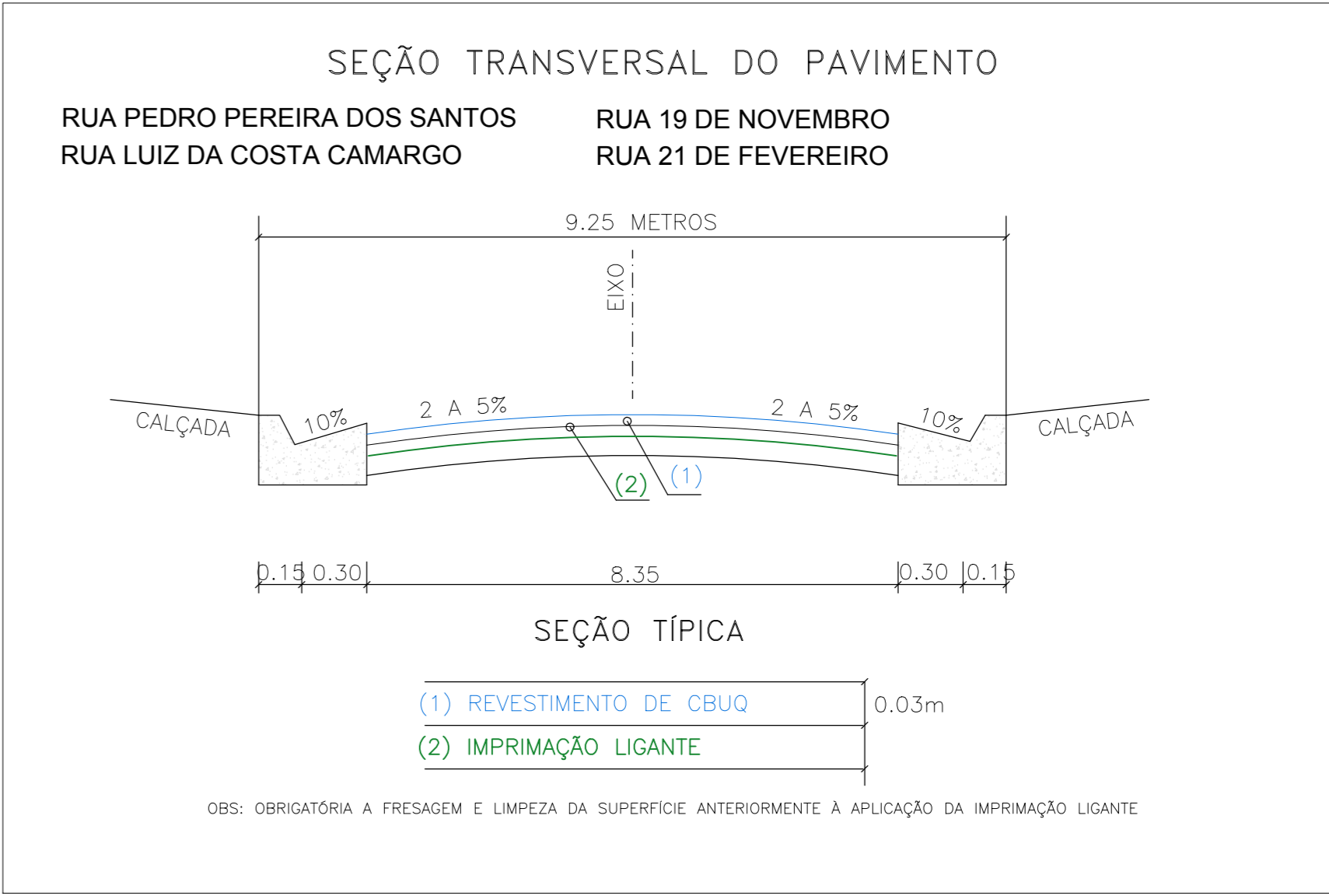
PLANTA GERAL DAS VIAS A SEREM RECAPEADAS
ESC: 1:2.000



SEÇÃO TRANSVERSAL DA FRESAGEM E RECAPEAMENTO A SEREM EXECUTADOS
S/ ESCALA



SEÇÃO TRANSVERSAL DA FRESAGEM E RECAPEAMENTO A SEREM EXECUTADOS
S/ ESCALA



SEÇÃO TRANSVERSAL DA FRESAGEM E RECAPEAMENTO A SEREM EXECUTADOS
S/ ESCALA

QUANTITATIVOS			
RUA	EXTENSÃO (m)	RECAPE (m²)	FRESAGEM (m³)
RUA PEDRO PEREIRA DOS SANTOS	774,19	6.698,66	6.698,66
RUA LUIZ DA COSTA CAMARGO	54,95	462,95	462,95
RUA 19 DE NOVEMBRO	195,90	1.649,03	1.649,03
RUA 21 DE FEVEREIRO	76,30	654,11	654,11
RUA DANIEL FERREIRA	79,02	652,32	652,32
RUA OSVALDO CARRILHO	276,99	2.360,67	2.360,67
TOTAL	1.458,95	12.477,34	12.477,34

OBS: AS EXTENSÕES E ÁREAS DAS VIAS A SEREM RECAPEADAS FORAM OBTIDAS COM AUXÍLIO DO SOFTWARE AUTOCAD

Nota:
Total de Poços de Visita de águas pluviais a serem levantados até o nível do greide recapeado: 23 Unidades.

 Hortolândia Cidade que cresce com a gente		ADMINISTRAÇÃO ÂNGELO PERUGINI 2017-2020	
COORDENADOR: SÉRGIO MARASCO TORRECILAS - SECRETÁRIO MUNICIPAL DE OBRAS E SERV. URBANOS		VISTO	
COORDENADOR TÉCNICO: ISABEL CRISTINA LAUREANO - DIRETORA DE PROJETOS E ORÇAMENTOS			
DESENVOLVIDO: PROJETO DE RECAPEAMENTO DE VIAS PÚBLICAS			
LOCAL: RUA PEDRO PEREIRA DOS SANTOS - JARDIM MIRANTE DE SUMARÉ RUA LUIZ DA COSTA CAMARGO - JARDIM SANTA CLARA DO LAGO RUA 19 DE NOVEMBRO - JARDIM MIRANTE DE SUMARÉ RUA 21 DE FEVEREIRO - JARDIM MIRANTE DE SUMARÉ RUA DANIEL FERREIRA - JARDIM MIRANTE DE SUMARÉ RUA OSVALDO CARRILHO - JARDIM MIRANTE DE SUMARÉ			
TÍTULO: PLANTA GERAL DE RECAPE DE VIAS			
AUTOR DO PROJETO: ENG. SANDRELENE DIDONE FAGNANI		CALESTRA: S001637308	REVISÃO: 2022729190919092
ESCALAS	DESENHOS	REVISÃO	PROCESSO
INDICADAS	X	X	X
		DATA:	MARÇO - 2018
		01/02	