






01 MOVIMENTAÇÃO DE TERRA 1:250



AA	Área de corte	Área de aterro	Volume de corte	Volume de aterro
	31,65 m²	0,00 m²	316,50 m³	00,00 m³



BB	Área de corte	Área de aterro	Volume de corte	Volume de aterro
	23,87 m²	0,38 m²	238,70 m³	3,80 m³



CC	Área de corte	Área de aterro	Volume de corte	Volume de aterro
	16,19 m²	9,54 m²	161,90 m³	95,40 m³

TOTAL	Área de corte	Área de aterro	Volume de corte	Volume de aterro
	71,71 m²	9,92 m²	717,10 m³	99,20 m³

LEGENDA	ATERRO	CORTE	PERFIL NATURAL DO TERRENO
	[Grey box]	[Grey box]	[Line]



PREFEITURA MUNICIPAL
DE HORTOLÂNDIA

ADMINISTRAÇÃO
ÂNGELO PERUGINI
2017-2020

COORDENAÇÃO					SÉRGIO MARASCO TORRECILAS - SECRETÁRIO MUNICIPAL DE OBRAS						
COORDENAÇÃO TÉCNICA					VISTO						
ISABEL CRISTINA LAUREANO - DIRETORA DE PROJETOS E ORÇAMENTOS											
OBJETO											
IMPLANTAÇÃO DE CAMPO SOCIETY - JARDIM MINDA											
LOCAL											
RUA JURACI M. DO ESPÍRITO SANTO - JARDIM MINDA											
TÍTULO											
MOVIMENTAÇÃO DE TERRA											
AUTOR DO PROJETO					CAUSELA		REVISÃO		FOLHA		
ARQUITETO PAULO A. G. VASQUES					A20501-0		9060948				
ESCALAS		DESENHOS		PROCESSO		DATA					
INDICADAS						FEV 2020					
										5/5	