




LEGENDA

-  CORTE
-  ATERRO
-  GUIA E SARJETA NOVA
-  GUIA E SARJETA EXISTENTE

QUADRO RESUMO DE QUANTIDADES

MOVIMENTO	ÁREA (m²)	VOLUME (m³)
CORTE	246,94	2.823,05
ATERRO	3.461,98	40.783,71
GRAMA EM TALUDE	1.591,73	-

NOTA:

1. TODAS AS MEDIDAS ESTÃO EM METRO, EXCETO ONDE INDICADO.
2. OS TALUDES SERÃO TRATADOS NA SUPERFÍCIE COM GRAMA E SUA ÁREA TOTAL.



FUNDAÇÃO PARA O DESENVOLVIMENTO TECNOLÓGICO DA ENGENHARIA

Coordenador do Projeto:
Antônio C. Fonseca


RRT/ART: 28027230191006499 CAU/CREA: 0600420948-SP

	Visto:
--	--------

Elaboração:
Eng. Antônio Carlos Oquendo
Pereira

RRT/ART:	28027230191049232
CAU/CREA:	5060772753-SP

	Visto:
--	--------



MUNICÍPIO DE HORTOLÂNDIA

Administração
Ângelo Perugini
2017-2020

Obra:	Viário Central - (Marginal do Jacuba entre Av. Amélia Basso Breda e Rua Nossa Senhora do Carmo)
-------	---

Nº Contrato:	297/2019
--------------	----------

Título:	Estudos e Projetos de Terraplenagem - Planta
---------	--

Código:
DE-PB-ET2-01-TER-001

SECRETARIA MUNICIPAL DE OBRAS

DEPARTAMENTO DE PROJETOS - APROVAÇÃO
(CARIMBO E ASSINATURA)

Data:	Revisão:
11/19	01

	SECRETARIA MUNICIPAL DE OBRAS
--	-------------------------------

DEPARTAMENTO DE OBRAS - APROVAÇÃO
(CARIMBO E ASSINATURA)

Escala:	Folha:
---------	--------

SECRETARIA DE MOBILIDADE URBANA

DEPARTAMENTO DE PROJETOS - APROVAÇÃO
(CARIMBO E ASSINATURA)

VER DE-PB-ET2-01-TER-002