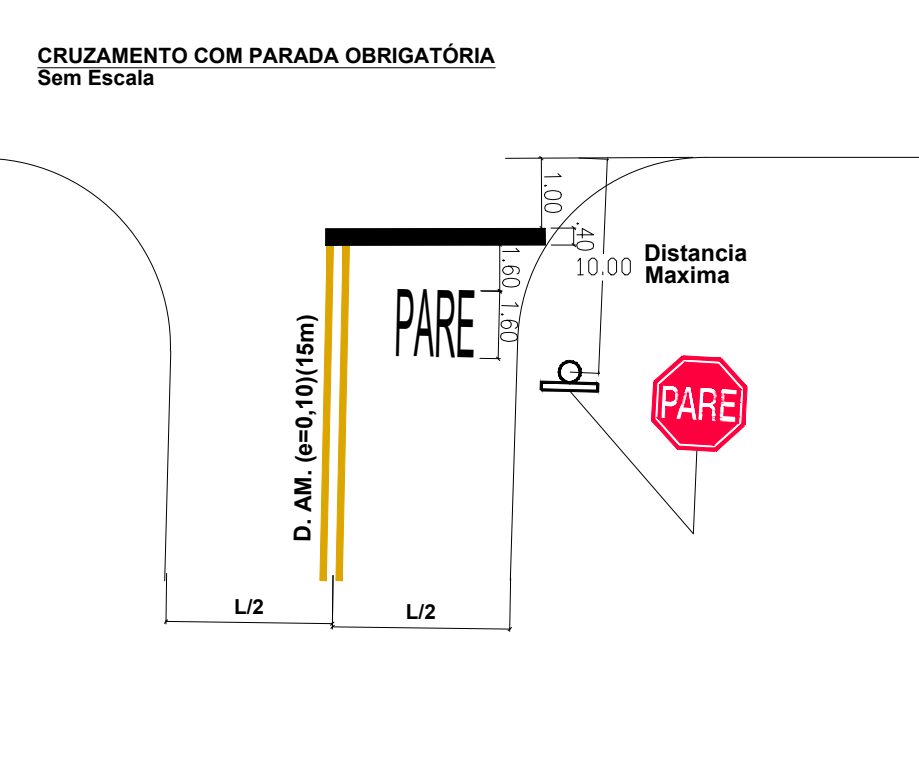
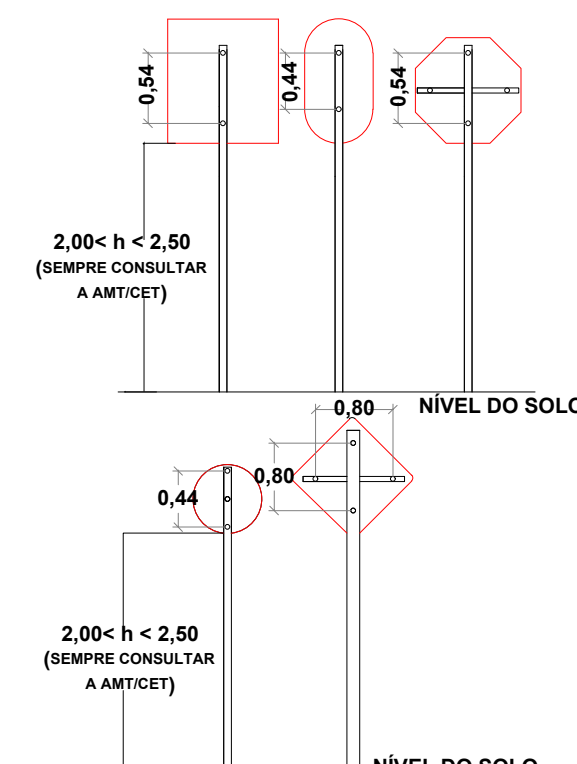
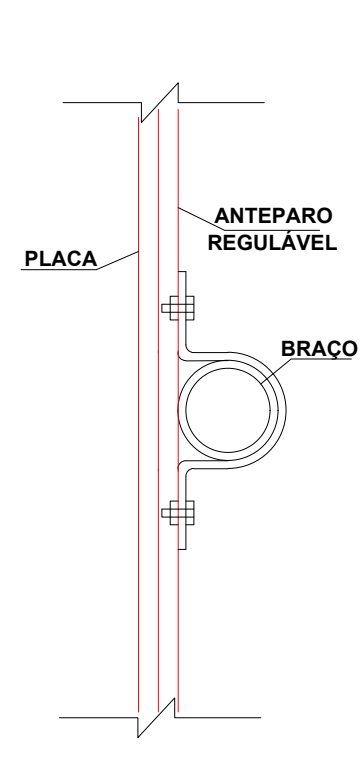
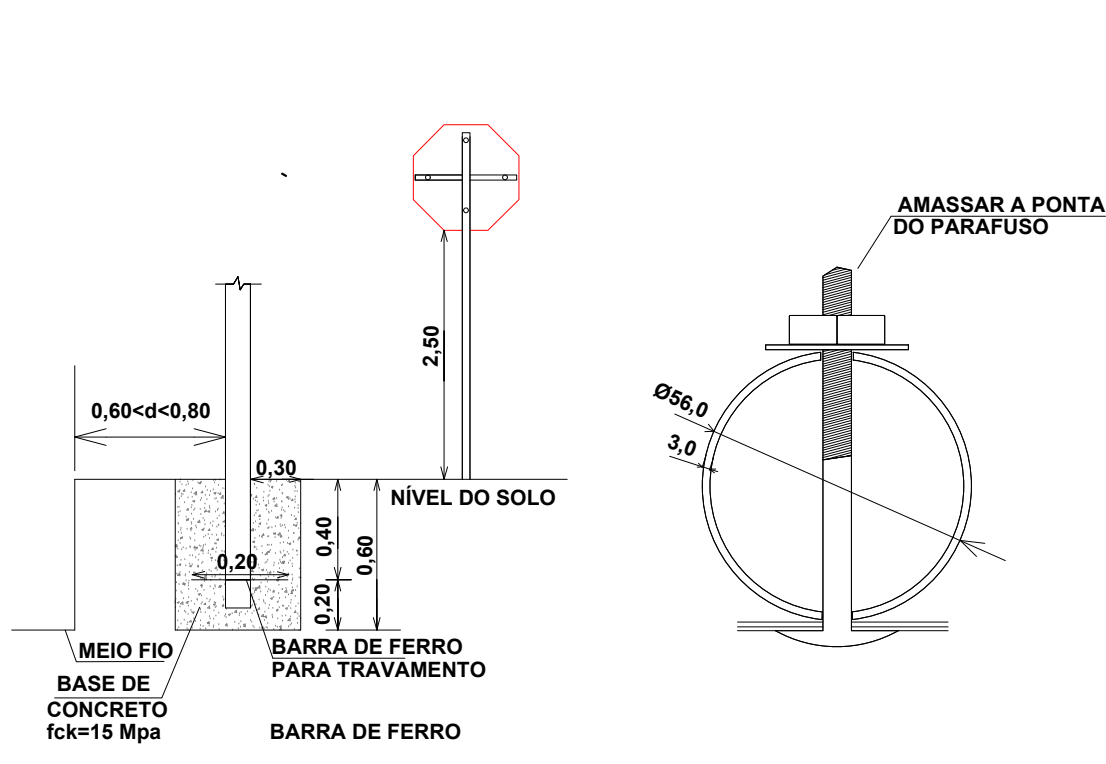
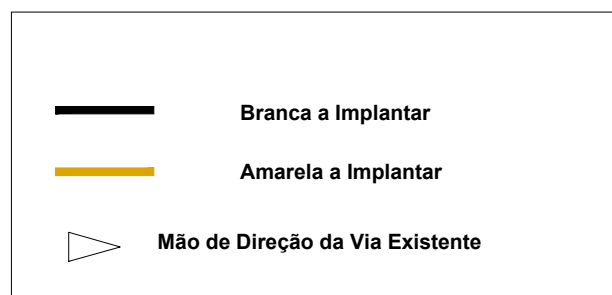


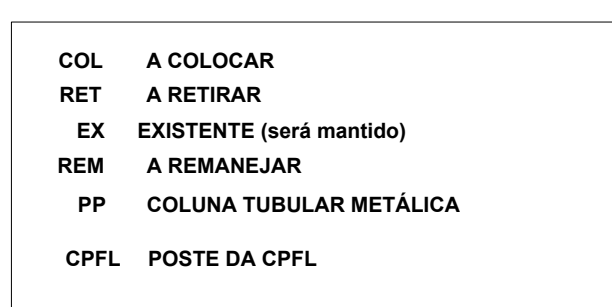
INSTALAÇÃO DE PLACAS  
Sem Escala



LEGENDA



ABREVIATURAS



INFRAESTRUTURA

TIPO	UNIDADE
POSTE PRÓPRIO	6

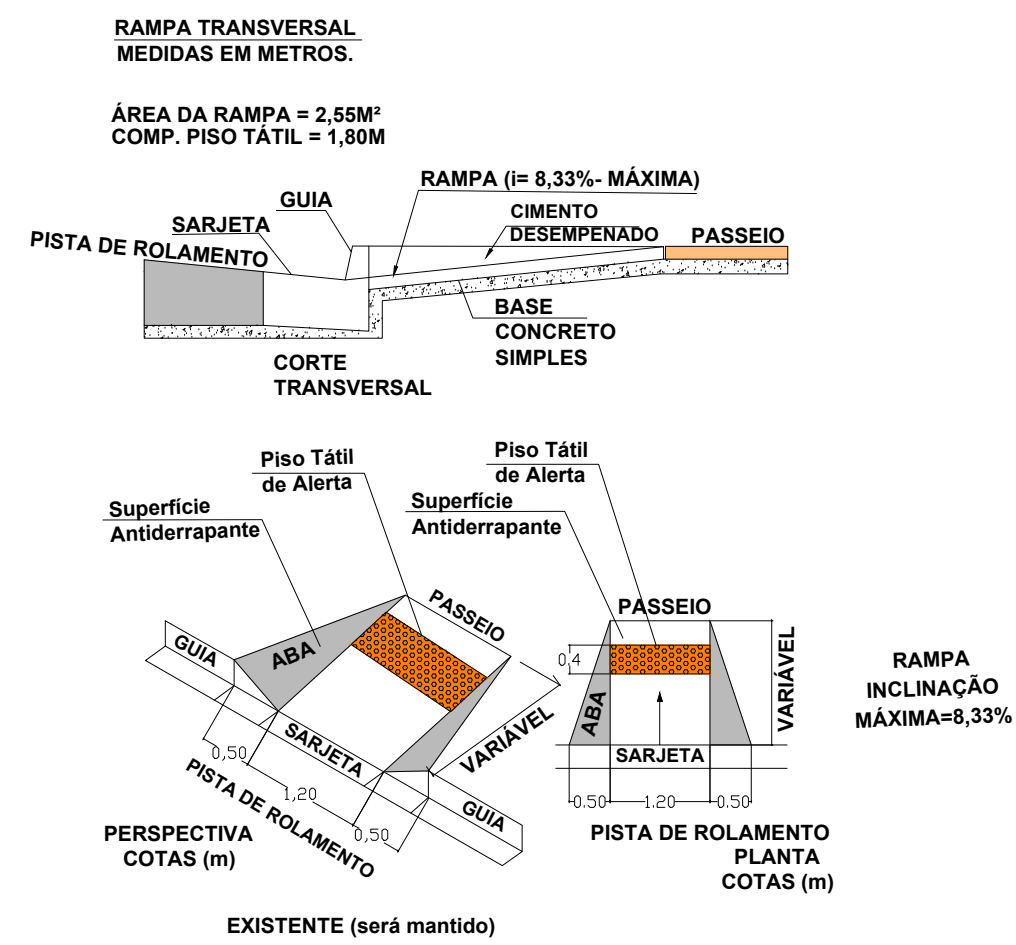
SINALIZAÇÃO HORIZONTAL

TIPO	COR	ÁREA(m²)
FAIXAS AMARELAS		55,20
FAIXAS BRANCAS		33,08

SINALIZAÇÃO VERTICAL

TIPO	DIMENSÃO(m)	QUANT.	ÁREA m²
REGULAMENTAÇÃO R-1	L=0,35	6	3,54 m²
RUA SEM SAÍDA A-45	0,50 X 0,50	2	0,50 m²
PLACA DE IDENTIFICAÇÃO	0,38 X 0,60	3	0,69

RAMPAS DE ACESSIBILIDADE: 12 UNIDADES



PLACA DE IDENTIFICAÇÃO  
Sem Escala



PLANTA DE SINALIZAÇÃO  
ESC: 1:1.000



PREFEITURA MUNICIPAL  
DE HORTOLÂNDIA

ADMINISTRAÇÃO  
ÂNGELO PERUGINI  
2021-2024

SÉRGIO MARASCO TORRECELLAS - SECRETÁRIO MUNICIPAL DE OBRAS

COORDENAÇÃO TÉCNICA  
PAULO ANTONIO GUERNO VASQUES - DIRETOR DE PROJETOS E ORÇAMENTOS

OBJETO  
SINALIZAÇÃO VERTICAL E HORIZONTAL

LOCAL  
JARDIM CAMPOS VERDES - R. SALVADOR GONÇALVES DE SOUZA

TÍTULO  
PROJETO DE SINALIZAÇÃO VERTICAL E HORIZONTAL

AUTOR DO PROJETO  
ENG. GLAYTON FLAVIO BERRIO

INDICAÇÕES  
X

CHAMADA  
50894/2020

REVISÃO  
X

REVISÃO  
X

DATA  
15/FEVEREIRO/2021

Única