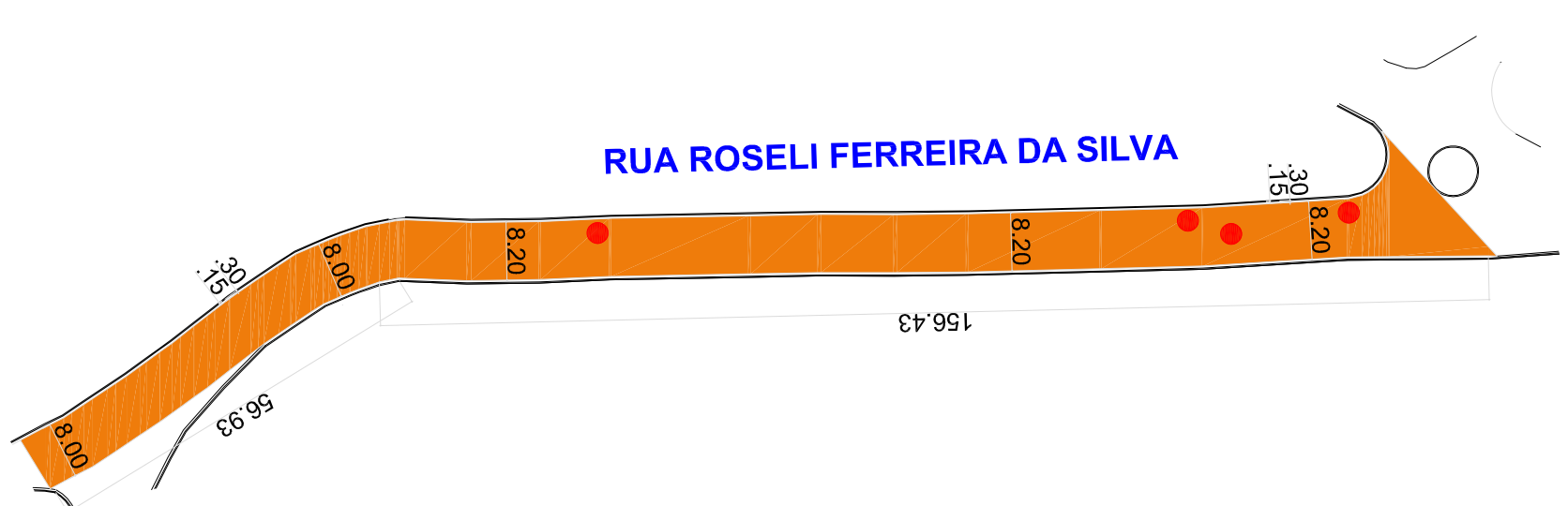
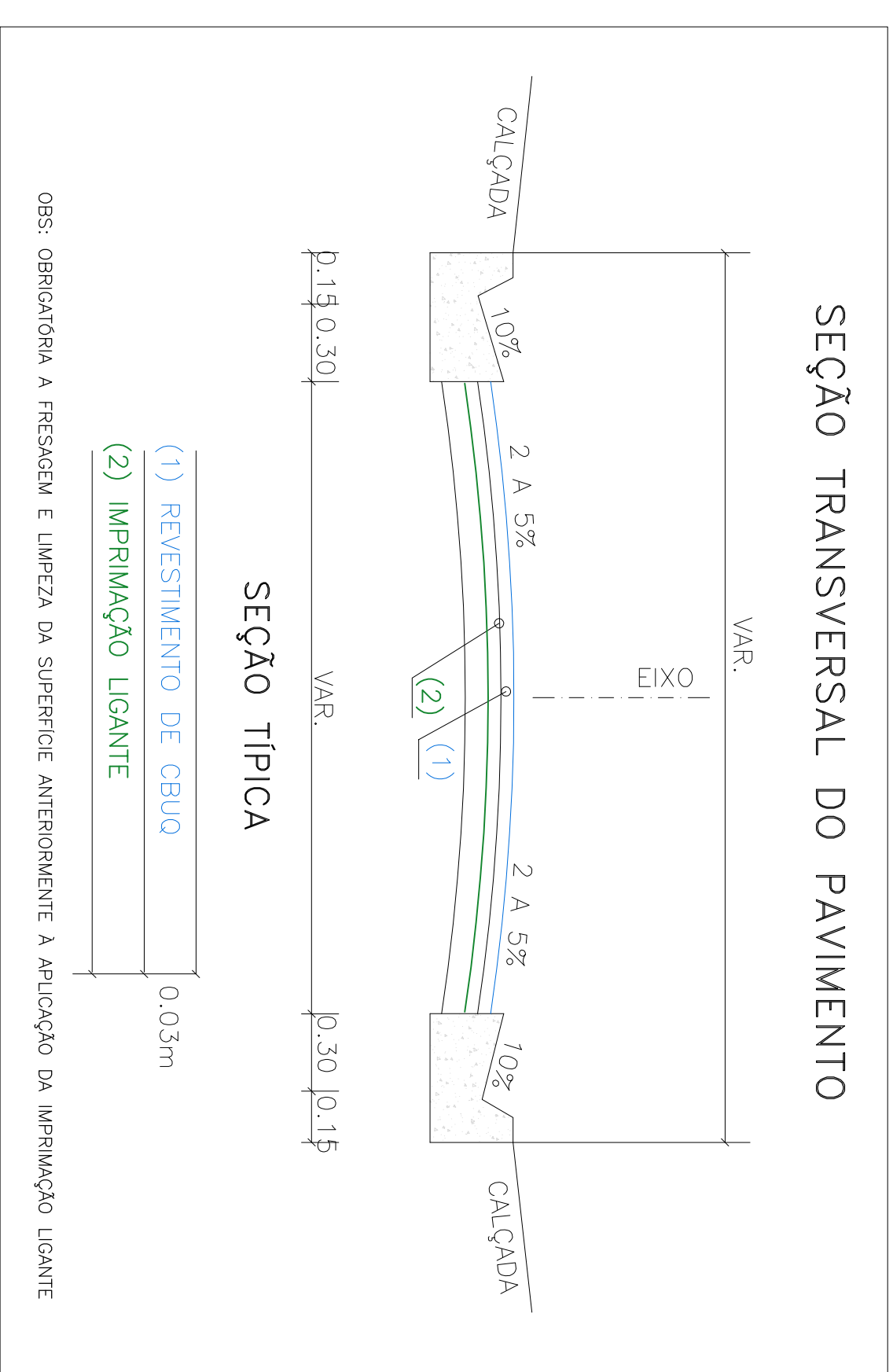


PLANTA GERAL - VILA REAL CONTINUAÇÃO
ESC: 1:1.000



DETALHE DE RUAS A SEREM RECAPEADAS
ESC: 1:1.000



SEÇÃO TRANSVERSAL DA FRESAGEM E RECAPEAMENTO A SEREM EXECUTADOS
S/ ESCALA

QUANTITATIVOS				
RUA	L RUA (m)	EXTENSÃO (m)	RECAPE (m²)	FRESAGEM (m²)
RUA ROSLI FERREIRA DA SILVA	Le 8,00 e 8,20	215,36	1,761,18	1,761,18
TOTAL		215,36	1,761,18	1,761,18

OBS: AS EXTENSÕES E ÁREAS DAS VIAS A SEREM RECAPEADAS FORAM OBTIDAS COM AUXÍLIO DO SOFTWARE AUTOCAD

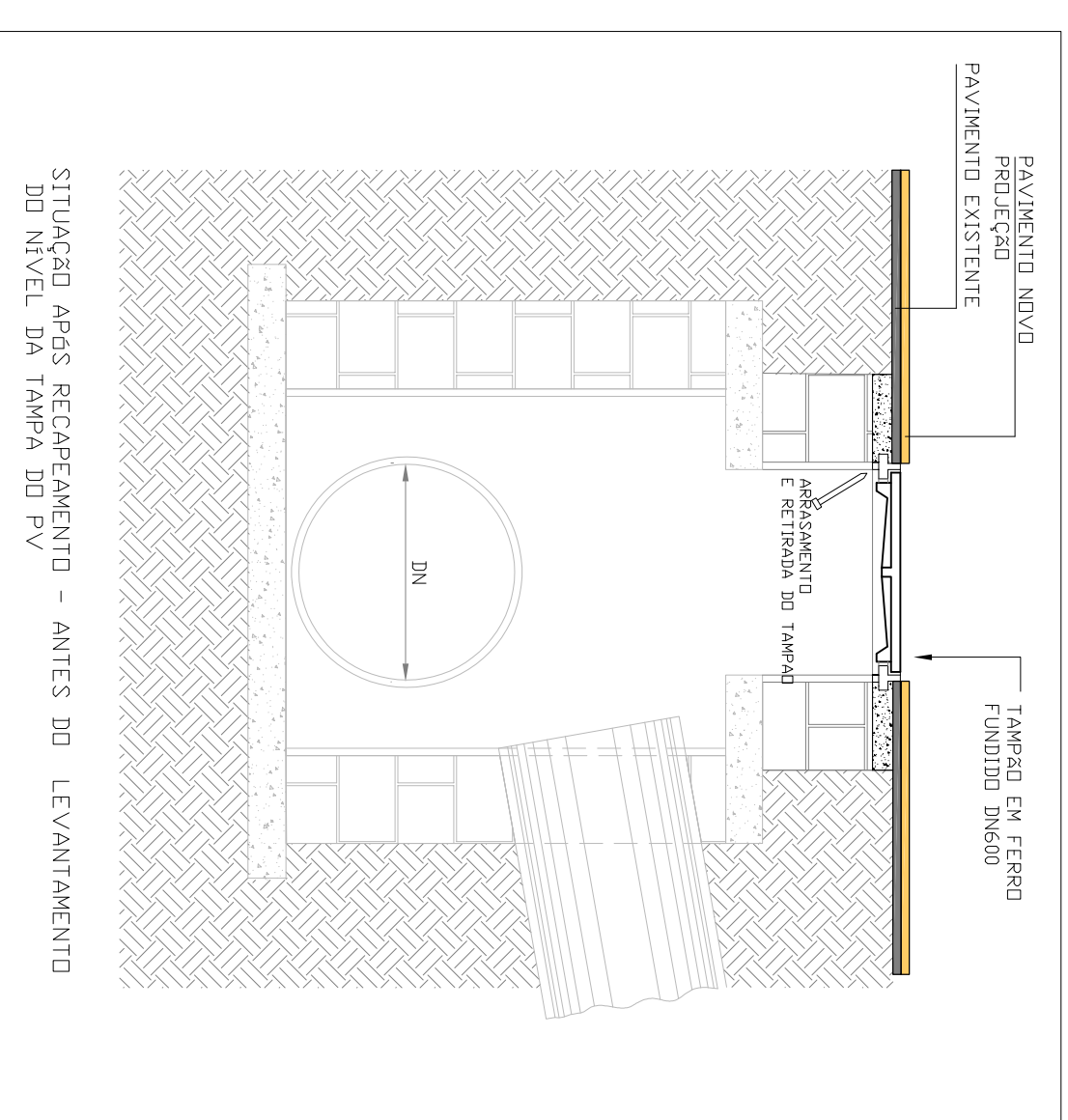
Nota:

Total de Poços de Visão de águas pluviais a serem levantados até o nível do greide recalçado: **4 Unidades.**

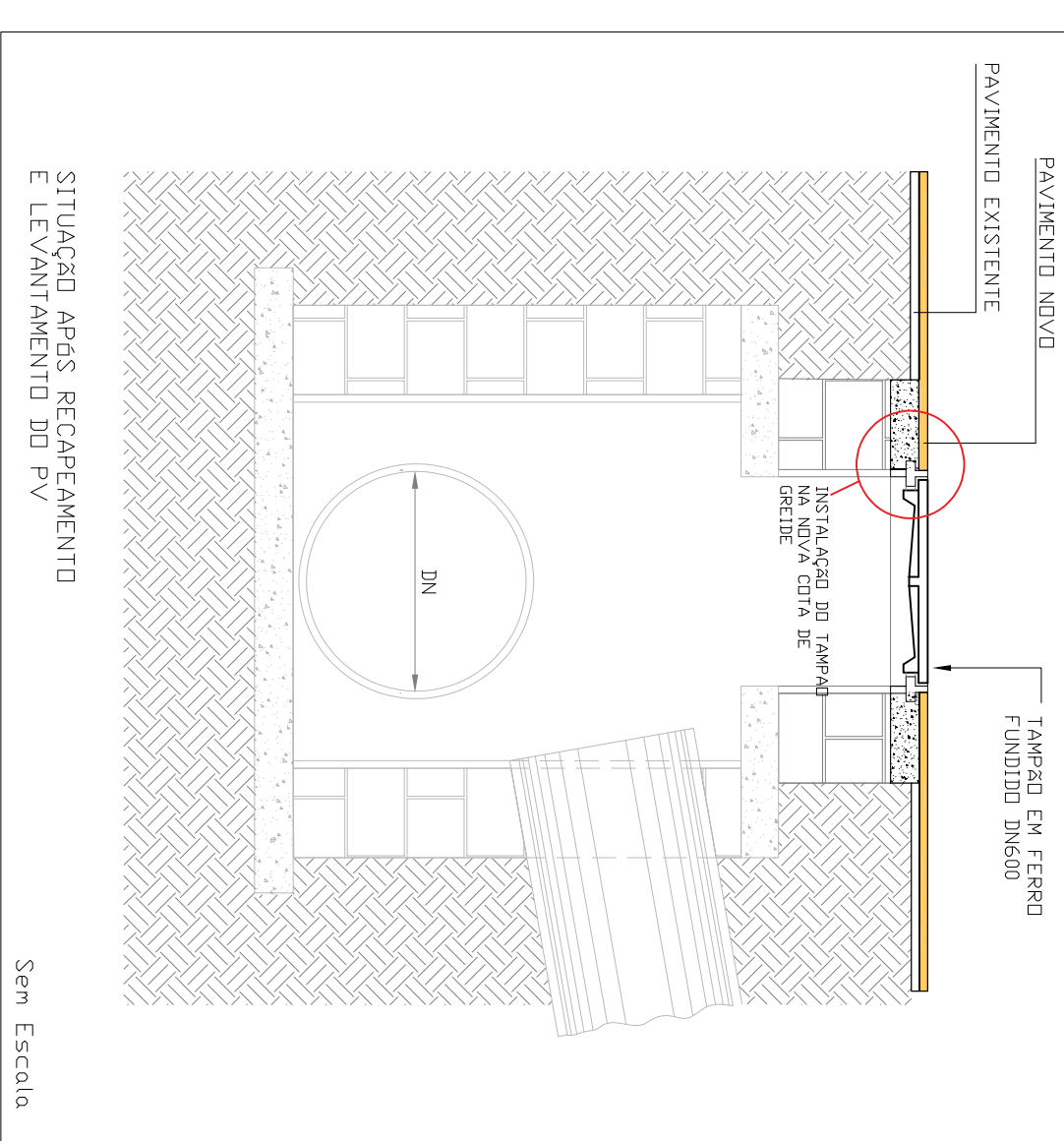
● 4 PVS

LEGENDA

RECAPEAMENTO NOVO
LEVANTAMENTO DE PV.



LEVANTAMENTO DO NÍVEL DA TAMPA DO POÇO DE VISITA EM RELAÇÃO AO PAVIMENTO



SITUAÇÃO APÓS RECAPEAMENTO E LEVANTAMENTO DO PV

Sen et al.

- 1 - ARRABAR A BASE DE CONCRETO PRESA AO TAMPAO
- 2 - REMOVER O TAMPAO
- 3 - EXECUTAR NOVA BASE PARA INSTALACAO DO NOVO NIVEL
- 4 - REUTILIZAR O TAMPAO, INSTALANDO NO NIVEL DO PAVIMENTO APÓS O RECAPIAMENTO

Arq. Paulo Vasques
DAU A20501-0
Proj. Projeção Obras

APROVADO

PREFEITURA MUNICIPAL DE HORTOLÂNDIA
SISOU - Departamento de Projetos e Aprovações

[illegible]