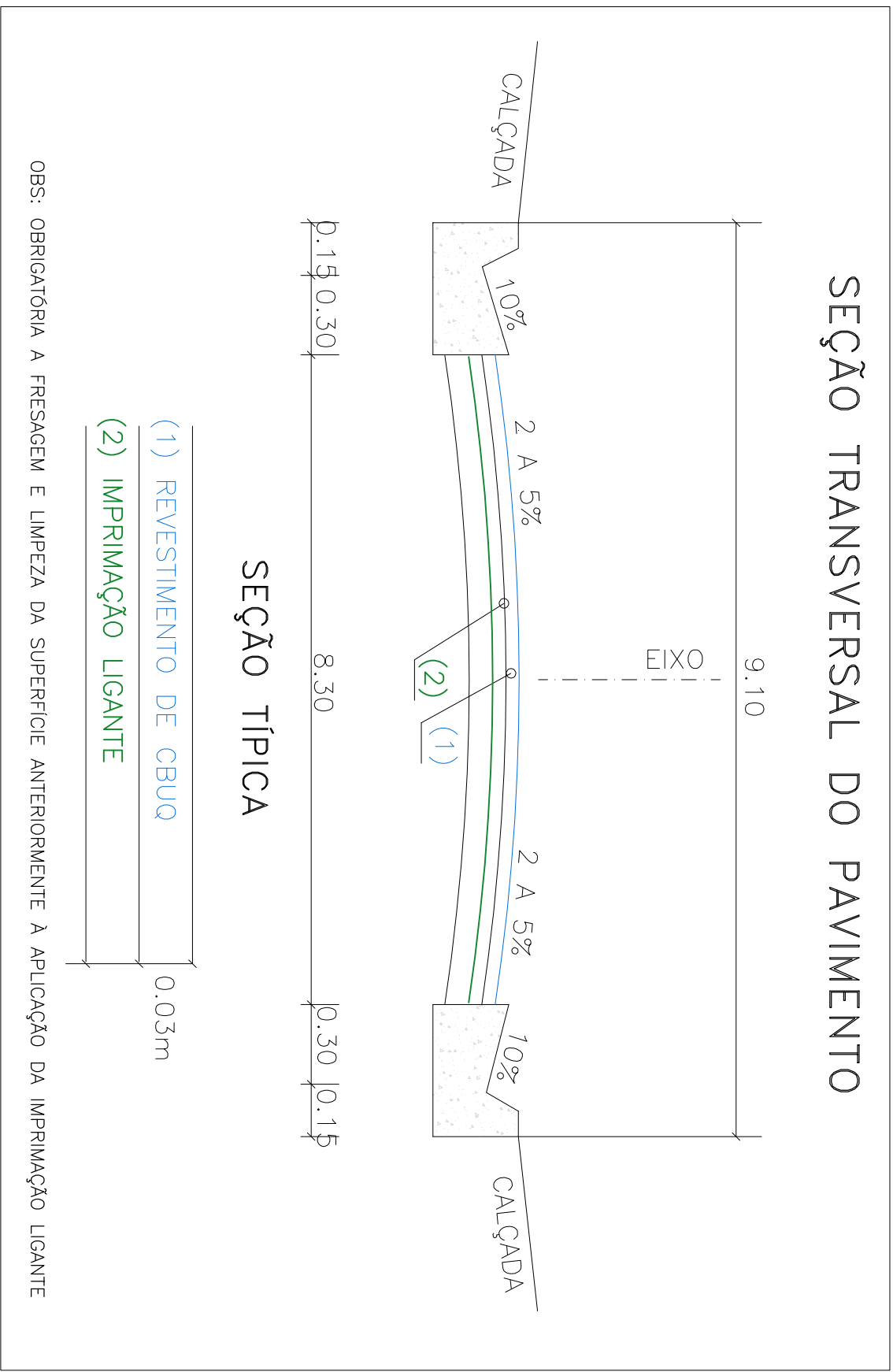


PLANTA GERAL DAS RUAS A SEREM RECAPEADAS
Escala: 1:1.200



SEÇÃO TRANSVERSAL DA FRESAGEM E RECAPEAMENTO A SEREM EXECUTADOS
S/ ESCALA

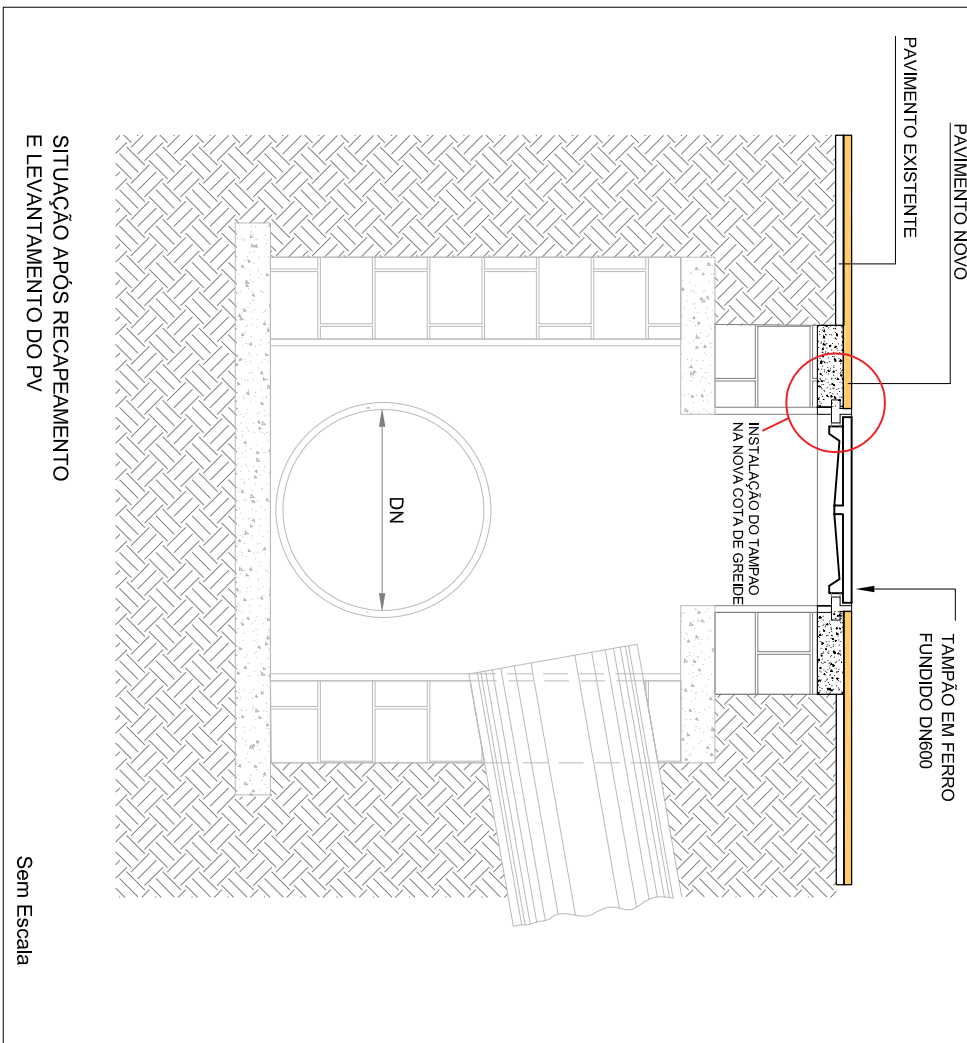
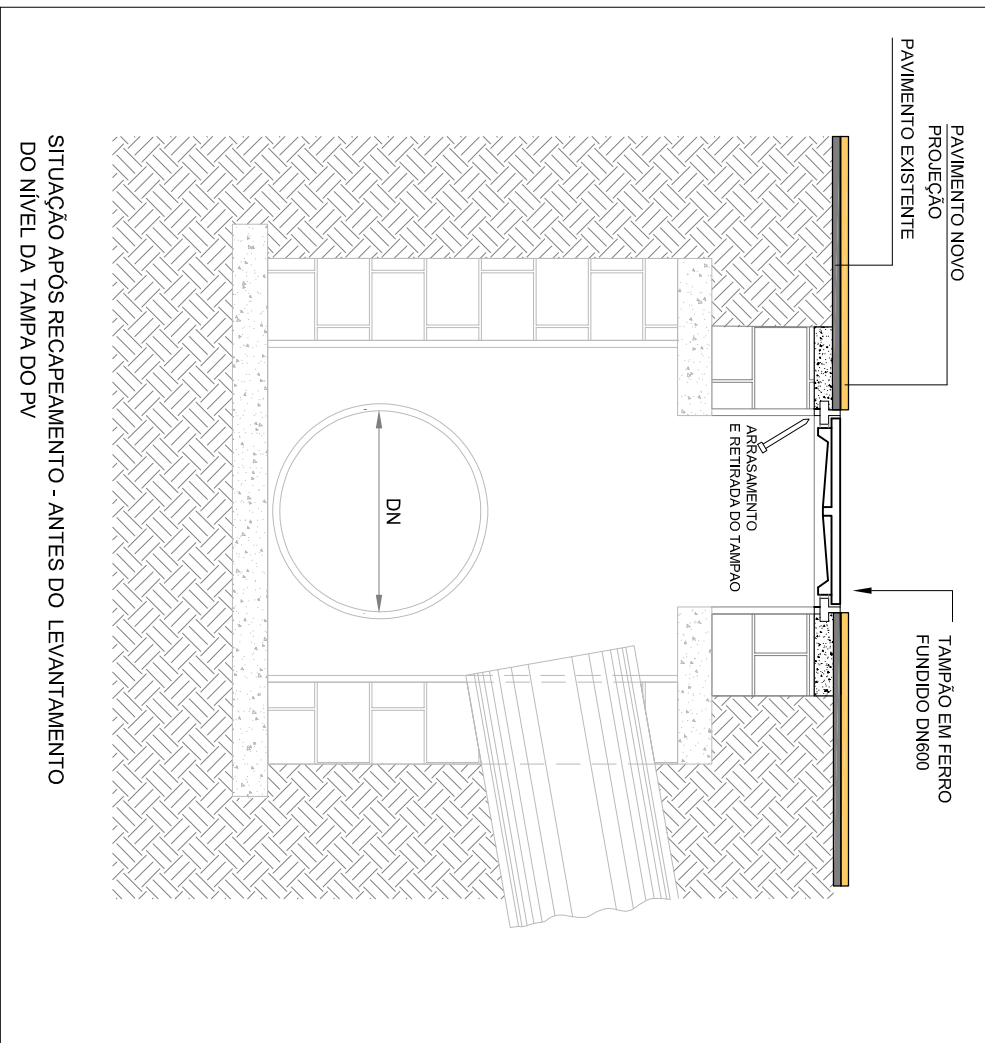
QUANTITATIVOS			
RUA	L. RUA (m)	EXTENSÃO (m)	FRESAGEM (m³)
RUA ELEL MORENO GOMES	8,20	55,12	496,60
TOTAL		55,12	496,60

OBS: AS EXTENSÕES E ÁREAS DAS VIAS A SEREM RECAPEADAS FORAM OBTIDAS COM AUXÍLIO DO SOFTWARE AUTOCAD

Nota:
Total de Póres de Vias de águas pluviais a serem levantados
até o nível do grades respectivo: 1 Unidade.

1 PV

LEVANTAMENTO DO NÍVEL DA TAPPA DO POÇO DE VISITA EM RELAÇÃO AO PAVIMENTO



LEGENDA
RECAPEAMENTO NOVO
LEVANTAMENTO DE PV.

APPROVADO
PREFEITURA MUNICIPAL DE HORTOLÂNDIA
SECRETARIA MUNICIPAL DE OBRAS E SERVIÇOS
2024-2024

PREFEITURA MUNICIPAL DE HORTOLÂNDIA		ADMINISTRAÇÃO ANGÉLO PERUGINI	
SECRETARIA MUNICIPAL DE OBRAS E SERVIÇOS		2024-2024	
PROJETO DE RECAPEAMENTO DE VIAS PÚBLICAS			
PÓRES MARIA DE LOURDES			
PLANTA GERAL DE RECAPE DE VIAS			
DATA: 02/03/2024		02/03	
LOCAL: HORTOLÂNDIA		18-03-2024	
AUTOR: X		X	
REVISOR: X		X	